



**ENSENADA**  
XXIV AYUNTAMIENTO  
"JUNTOS REQUIREMOS CUMPLIENDO"



# DIAGNÓSTICO DEL MUNICIPIO DE ENSENADA





## DIAGNÓSTICO DEL MUNICIPIO DE ENSENADA

### Aspectos Generales del Municipio

Ensenada obtuvo su categoría de Municipio a partir de la promulgación de la Constitución Política del Estado Libre y Soberano de Baja California el 16 de agosto de 1953. Se ubica entre los paralelos 27° 59' y 32° 24' de latitud norte; los meridianos 112° 44' y 116° 54' de longitud oeste, y colinda al Norte con los municipios de Playas de Rosarito, Tijuana, Tecate; al este con Mexicali y San Felipe; al sur con San Quintín; y al oeste con el Océano Pacífico.

Tiene una extensión de 13,128.84 km<sup>2</sup> de superficie, lo que representa el 18.4% del territorio del estado y con una densidad poblacional del 33.8 habitantes/km<sup>2</sup>, se divide en 16 delegaciones municipales y cuenta con gran diversidad de recursos naturales: forestales, marinos, mineros y con una baja ocupación territorial en comparación a su superficie, concentrada mayormente en el centro de población de Ensenada y localidades al noreste de la entidad.

### Extension territorial del Municipio de Ensenada al 2021

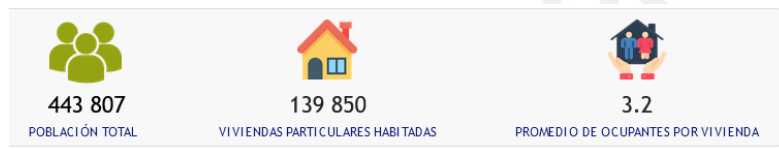


Fuente: Elaboración propia – IMIP





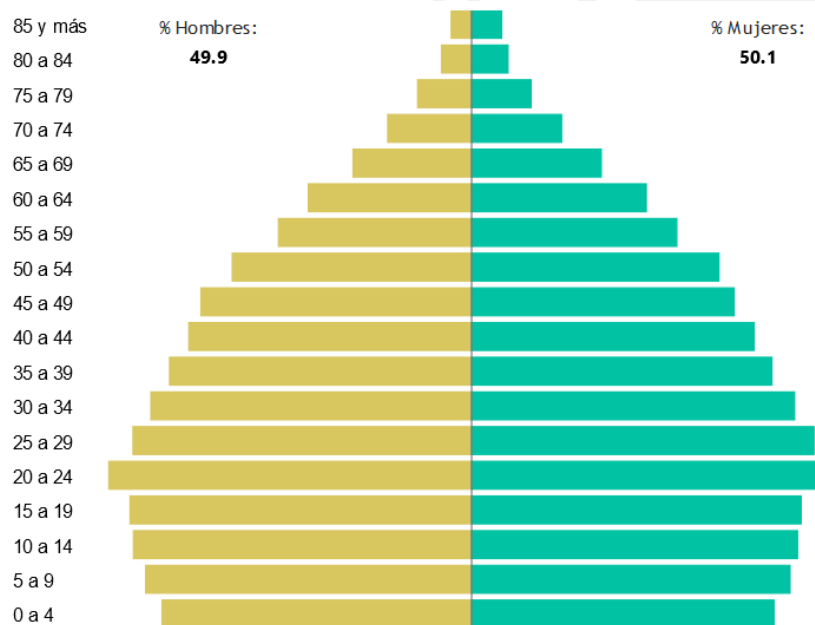
Con la desincorporación de territorio del Municipio de Ensenada para la creación de los Municipios de San Quintín y San Felipe el municipio de Ensenada redujo el 74% de la superficie de Baja California con que contaba, hasta el 18.4%, antes contenía el 15 % de la población del estado y ahora el 12%. De acuerdo con el Censo Nacional de Población y Vivienda 2020, INEGI señala que en el Municipio de Ensenada al 2020 existían 139,850 viviendas particulares habitadas.



Fuente: Censo Nacional de Población y Vivienda 2020, INEGI, Congreso del Estado de Baja California 2021

Así mismo, la edad mediana de población del Municipio es de 30 años, el 68.6% de la población se encuentra entre los 15 y 64 años de edad, es decir 304,500 personas. En el Municipio de Ensenada la población femenina es mayor un total de 50.1% son mujeres y 49.9% son hombres, donde la estructura poblacional es la siguiente:

**Estructura de la población por edad y sexo, 2020**



Fuente: Censo Nacional de Población y Vivienda 2020, INEGI



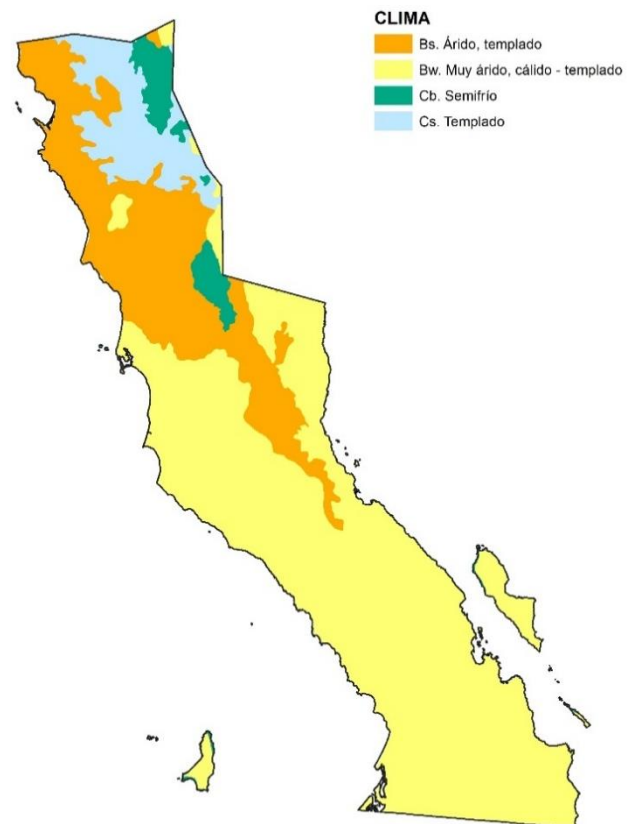


### Aspectos naturales

El Municipio cuenta con una extensión de litoral sobre el Océano Pacífico de 684 km de longitud, sus litorales potencialmente significan una gran riqueza natural por su biodiversidad costera y marina, cuenta además con una riqueza invaluable por sus paisajes únicos y altamente apreciados, los que a su vez representan grandes oportunidades económicas para la pesca, la acuicultura, el desarrollo portuario, el náutico, y el turismo tanto tradicional, ecoturístico y de aventura. Ensenada comprende una de las sierras más emblemáticas: la Sierra de Juárez, donde se localiza el Parque Nacional Constitución de 1857 y uno de los puntos más elevados a 1,980 msnm. La orografía de la sierra da origen a diversos valles, entre los cuales están: Maneadero, Guadalupe, Ojos Negros, Santo Tomás, San Vicente, y La Trinidad.

El clima del Municipio es templado húmedo en las partes altas de las sierras, y seco en el resto del Municipio. Estas características climáticas hacen que exista una gran variedad de vegetación, un alto grado de endemismo, así como riqueza y diversidad biológica, tanto de flora como de fauna.

La precipitación pluvial promedio anual es de 266.5 mm pero varía según las regiones: en el desierto y en la costa es de 100 a 250 mm, respectivamente y en las montañas de 300 a 500 mm, con lluvias de invierno tipo mediterráneo. No existen ríos y solamente cuenta con arroyos en los cuales, en ciertas épocas del año como en invierno, el escurrimiento es torrencial sobre todo como producto del impacto del fenómeno de El Niño. En la última década se han presentado años de sequía, lo que ha llevado a establecer programas de medidas preventivas y de mitigación.



**Distribución de tipos de Clima.**

Fuente propia con base en García, E. - CONABIO, 1998

Las condiciones descritas han llevado a la declaración de áreas naturales protegidas de carácter federal, como son los Parques Nacionales San Pedro Mártir y Constitución de 1857; el Parque Nacional Marino Archipiélago de Revillagigedo; la Reserva de la Biósfera Islas del Pacífico Norte; el Sitio Ramsar Estero de Punta Banda y el Sitio Ramsar Laguna Hanson.



Por sus riquezas naturales, las actividades económicas cubren todos los rubros: industria manufacturera, turismo, pesca, acuacultura, comercio y servicios, ganadería, agricultura y minería. Los primeros cuatro son los de mayor impacto y potencial de desarrollo.

### **Aspectos socioeconómicos**

En el año 2020 la población del Municipio de Ensenada alcanzó los 443,807 habitantes, de acuerdo al Marco Geoestadístico Nacional diseñado por INEGI, en el municipio de Ensenada existen un total de 2,599 localidades, de las cuales solo 9 son localidades urbanas (0.3%) y el resto 2,590 son localidades rurales (99.7 %). distribuidos en 2,599 localidades y la Ciudad de Ensenada. Una localidad se considera urbana si se compone de más de 2,500 habitantes. En el Municipio de Ensenada solo 120 localidades urbanas y rurales (4.6%) cuentan con más de 100 habitantes. En el Anexo 4 encontrará las 20 localidades más pobladas del Municipio de Ensenada.

La principal vía de comunicación terrestre es la Carretera Transpeninsular, que comunica a todo el Municipio con las demás localidades, con el Municipio de San Quintín y con el resto de la Península. La carretera federa No. 3 conecta con los Municipios de Mexicali y San Felipe. Se cuenta con caminos vecinales pavimentados y de terracería que permiten el acceso a los diferentes asentamientos humanos; en la comunicación marítima se cuenta con los puertos de Ensenada y El Sauzal, de altura y cabotaje respectivamente. En la comunicación aérea se tiene el Aeropuerto El Ciprés, instalación militar con servicio a la aviación civil y comercial.

### **Infraestructura Carretera del Municipio de Ensenada**



Fuente: INEGI, 2020





El Municipio de Ensenada sobresale en los ámbitos nacional e internacional, sobre todo por el turismo, la agricultura, la pesca, la acuacultura y la industria vitivinícola. Recientemente lo ha hecho también en la rama gastronómica, al nivel de ser declarada a Ensenada por la Organización de las Naciones Unidas para la Educación, Ciencia y Cultura (UNESCO) con la categoría de Ciudad Creativa en Gastronomía; así mismo cuenta con los reconocimientos de Capital del Vino Mexicano y Capital Mundial del Off Road.

De manera particular, Ensenada contribuye estratégicamente a la investigación científica, a la innovación y al desarrollo tecnológico a nivel nacional e internacional, gracias al potencial de las instituciones de educación superior y de investigación que se ubican en este Municipio, como son el Centro de Investigación Científica y Educación Superior de Ensenada, la Unidad de Astronomía de la UNAM, el Instituto de Investigaciones Oceanológicas de la UABC, por citar.

Por sus orígenes y posteriores eventos históricos, la composición de la población de Ensenada es multiétnica y multicultural. La población nativa pertenece a la rama lingüística de los yumanos, pero subsecuentemente suceden procesos migratorios extranjeros y del interior de la república mexicana recibiendo en las últimas décadas comunidades indígenas provenientes de Oaxaca, Guerrero y Sinaloa con fines de mejora en sus condiciones de vida a través del empleo en los campos agrícolas del Municipio.

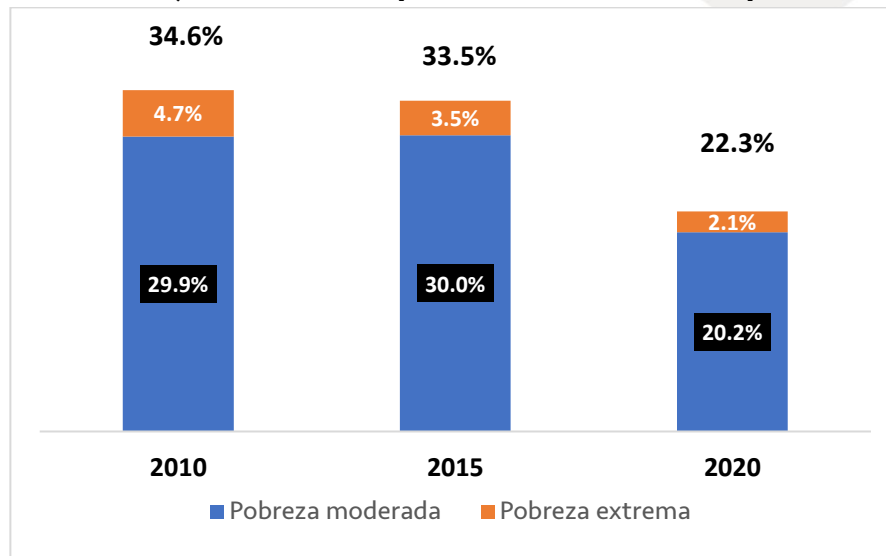
La mayoría de las localidades con alta presencia indígena mantienen niveles altos-medios de marginación. Las lenguas indígenas de los pueblos originarios del municipio presentan un grado de extinción en comparación con aquellas pertenecientes a grupos migrantes, con grados de expansión, según el Índice de Reemplazo Etnolingüístico del INALI. Además del aislamiento, así como la carencia de servicios públicos, problemáticas que aquejan a la mayoría de las localidades del municipio, los pueblos originarios carecen de atención médica permanente en las comunidades, así como de apoyos gubernamentales adecuados para desarrollar actividades productivas apegadas a su cultura.

A pesar de la riqueza de Ensenada en recursos naturales y humanos, el trabajo para atender las necesidades de toda su población aún no ha concluido, a la par de que han surgido nuevos retos al ir creciendo los asentamientos humanos. En términos de desarrollo social, un freno ha sido la pobreza y en ese sentido se observa en las estimaciones de CONEVAL que el Municipio de Ensenada de 2010 a 2015 disminuyó 1 punto porcentual, y de 2015 al 2020 disminuyó considerablemente hasta el 22.3% esto obedece en parte a la reciente desincorporación del territorio del Municipio para la creación de los nuevos Municipios de San Quintín y San Felipe.





### Porcentaje histórico de la población en condición de pobreza



**Fuente:** estimaciones del CONEVAL con base en el MCS-ENIGH 2010, la muestra del Censo de Población y Vivienda 2010, el Modelo Estadístico 2015 para la continuidad del MCS-ENIGH, la Encuesta Intercensal 2015, el Modelo Estadístico 2020 para la continuidad del MCS-ENIGH y la muestra del Censo de Población y Vivienda 2020.

Por otra parte, el fenómeno de la inseguridad a través de fenómenos de delincuencia, el crimen organizado, el narcomenudeo y la adicción a las drogas ha sido una problemática que ha ido en aumento tanto en las zonas más urbanizadas como en las rurales, golpeando a la juventud y a las familias en general con un fuerte impacto en su tranquilidad, su patrimonio y las actividades económicas, constituyéndose en un freno al desarrollo y el bienestar de la población.

Dado los retos que implican un importante número de localidades dispersas de variable tamaño en las delegaciones, estas han tenido históricamente un déficit de servicios de drenaje, recolección de basura, calles sin pavimentar y agua potable, esto último agudizado con las condiciones de aridez del Municipio, el agotamiento y contaminación de las aguas subterráneas.

Para hacer frente a estos retos, el presente Plan Municipal de Desarrollo se estructura alrededor de la atención de estos temas de servicios, inseguridad, desarrollo territorial, desarrollo social, desarrollo sustentable y desarrollo económico, con la certeza de que el Municipio de Ensenada tiene un gran potencial para lograr su desarrollo sustentable, en la medida que el XXIV Ayuntamiento lidere, a partir de la buena coordinación y cooperación con los tres órdenes de gobierno, la sociedad y el sector empresarial, para concentrar esfuerzos en sectores y regiones clave a partir de estrategias de mediano y corto plazos.