



## PLAN MUNICIPAL DE DESARROLLO URBANO DE ENSENADA







### Sígnos convencionales

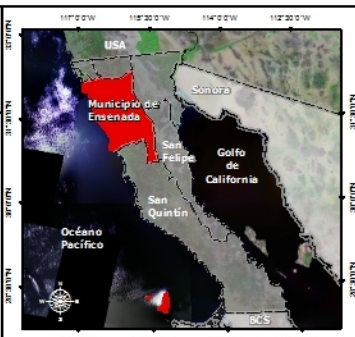
Límites Simbolizados  
 Municipio de Ensenada

Vías Terrestres  
 Carretera

### Simbología

#### Cauce

-  4to Orden
-  5to Orden
-  6to Orden
-  7mo Orden
-  8vo Orden
-  Subcuenca



#### Referencias Cartográficas

Escala: 1:750,000  
 Proyección: UTM Zona 11 Norte  
 Datum: WGS84 Retícula: Cada 5,000 m

#### Fuentes de Información Cartográfica

Instituto Nacional de Estadística y Geografía - INEGI  
 Instituto Metropolitano de Investigación y Planeación de Ensenada, Baja California - IMIP  
 Environmental Systems Research Institute, Inc - ESRI  
 ©2018 Google Earth

**Hidrología Superficial**

**MAPA 04**

